



1:500

**POSTUP PRACÍ:**



- odstranění travního drnu 14m<sup>2</sup>
  - navážka zeminy 1,4m<sup>3</sup>
  - výsadba: K1 / 27 ....Spiraea cinerea 'Grefsheim' K40/60, 27 ks
  - mulč kůrou 14m<sup>2</sup>
  - regenerace trávníku (vertikutace, došetí) 21m<sup>2</sup>
- Pozn.: stávající oplocení nerespektuje katastrální hranice.

Přes pozemek vede inženýrská síť CETIN.




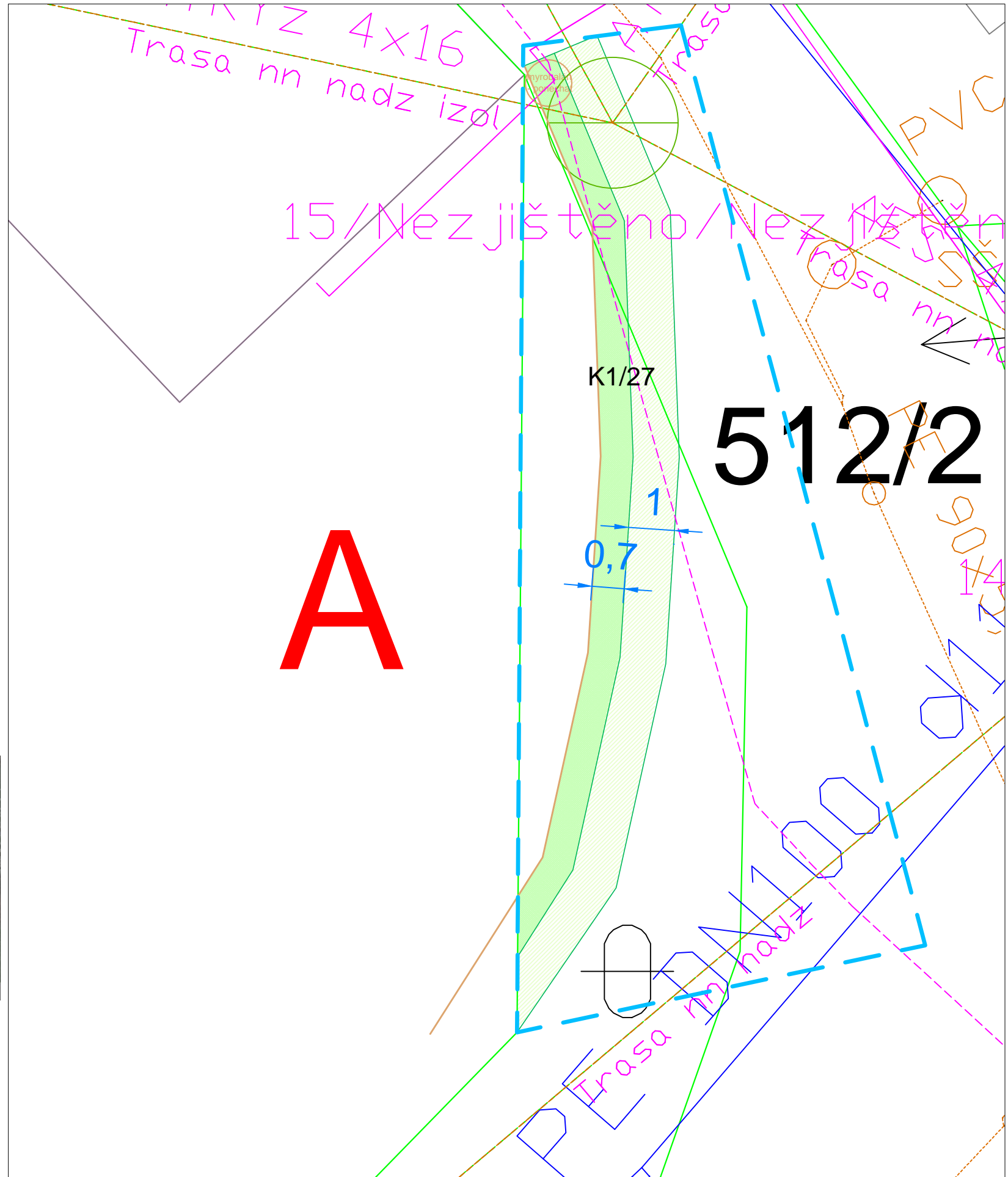
tavolník

**LEGENDA - stávající**

-  hranice řešeného území
-  travník

**LEGENDA - navrhované**

-  výsadby keřů
- Pozn. - např. K1/3...poř. č. keře/ počet ks



1:100